















Karte deutscher Siedlungen in Bessarabien

Stand 1940 Nach Vorlage von Dr. Karl Stumpp

Vektorisiert und überarbeitet von Rolf Jethon

-  Russische oder Rumänische Orte
-  Katholische Siedlungen
-  Evangelische Siedlungen
-  Erlösene Gemeinden
-  Strassburg
-  Wohnsiedlungen auf Hektarland - Hektargemeinden
-  Neu Odessa
-  Beresina
-  Wohnsiedlungen auf Pachtland, nach 1919 "Hektargemeinden"
-  Unterstrichen bedeutet Mutterkolonie
-  Flüsse
-  Eisenbahn
-  Trajanwall
-  Hauptstraßen

